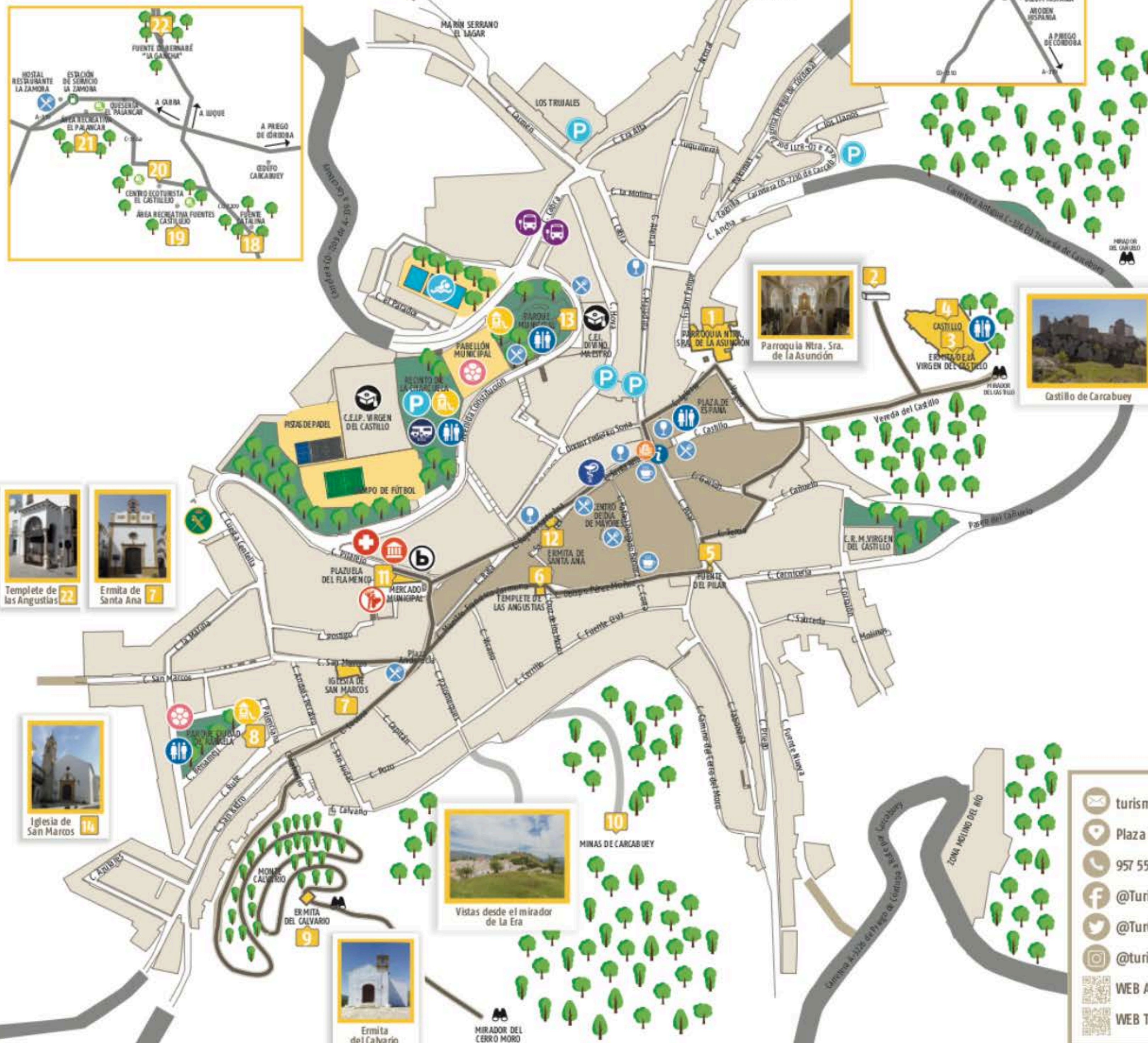



CARCABUEY TURÍSTICO



MONUMENTOS Y SITIOS

- 1 PARROQUIA DE LA ASUNCIÓN
- 2 ALJIBE
- 3 ERMITA VIRGEN DEL CASTILLO
- 4 CASTILLO DE CARCABUEY
- 5 FUENTE DEL PILAR
- 6 TEMPLETE DE LAS ANGIUSTIAS
- 7 IGLESIA DE SAN MARCOS
- 8 PARQUE CIUDAD DE RAFAELA
- 9 ERMITA DEL CALVARIO
- 10 MINAS DE CARCABUEY
- 11 PLAZUELA DEL FLAMENCO
- 12 ERMITA DE SANTA ANA
- 13 PARQUE MUNICIPAL
- 14 MONUMENTO AL INMIGRANTE
- 15 ERMITA VIRGEN DE FÁTIMA
- 16 CASTILLO DE ALGAR
- 17 PUENTE CALFAL
- 18 FUENTE CATALINA
- 19 ÁREA RECREATIVA FUENTES CASTILLEJO
- 20 CENTRO ECOTURISTA EL CASTILLEJO
- 21 ÁREA RECREATIVA EL PALANCAR
- 22 FUENTE DE LA GANCHA



LEYENDA

- ÁREA DE VEHÍCULOS VIVIENDA
- OFICINA DE TURISMO
- AYUNTAMIENTO
- PARKING PÚBLICO
- BIBLIOTECA MUNICIPAL
- MUSEO HISTÓRICO
- PISCINA MUNICIPAL
- ZONA DE JUEGOS
- ZONA DEPORTIVA
- GUARDIA CIVIL
- CENTRO EDUCATIVO
- CEMENTERIO MUNICIPAL
- CONSULTORIO MÉDICO
- FARMACIA
- PEÑA FLAMENCA
- ASEOS PÚBLICOS
- PARADA DE AUTOBUSES
- VISTAS PANORÁMICAS
- GASOLINERA
- RESTAURANTE
- BAR
- CAFETERÍA
- CORRIDO TURÍSTICO

turismo@carcabuey.es
 Plaza de España, 1, 14810 - Carcabuey (Córdoba)
 957 55 30 18 AYUNTAMIENTO - 661 86 40 16 TURISMO
 @TurismoDeCarcabuey
 @TurCarcabuey
 @turismodecarcabuey
 WEB AYUNTAMIENTO www.carcabuey.es
 WEB TURISMO www.turismodecarcabuey.es

AQUÍ ESTAMOS



DONDE COMER



DONDE DORMIR



DONDE COMPRAR



Mejor aceite de oliva virgen extra del Mundo en Carcabuey

Mejor aceite de Oliva Virgen extra del mundo con denominación de origen en Carcabuey. Nuestros aceites proceden de olivares tradicionales y centenarios con pendientes pronunciadas y muchos de ellos a más de 1000 metros de altitud, nuestros olivares están ubicados en pleno corazón del parque natural de las sierras subbéticas Geoparque Unesco. Esta rica tierra, su entorno y el buen hacer nuestros agricultores y productores han hecho que nuestro aceite de Oliva Virgen extra sea año tras año el más premiado del mundo.

Protegiendo y reconociendo la calidad de estos aceites se encuentra la Denominación de Origen Protegida de Priego de Córdoba, a la cual pertenecemos. Más información sobre Oleoturismo en:




QUÉ HACER

LO MÁS DESTACADO:

Carcabuey ocupa un lugar privilegiado dentro del Geoparque y Parque Natural de las Sierras Subbéticas, siendo el municipio que mayor proporción de terreno tiene protegido, su término municipal está situado en el centro geográfico, siendo los verdaderos pulmones del Parque. Para conocernos mejor os ofrecemos estas diferentes rutas: (www.turismodecarcabuey.es/quehacer)



1. RUTAS DE LA RED DE SENDEROS DE CARCABUEY



Se trata de 6 senderos homologados por la Federación Andaluza de Montaña y por el Parque Natural, 4 de ellos son circulares que parten y llegan a Carcabuey, de unos 8 km y de 2,30 h de aprox. Maravillosos senderos, con dificultad media, contacto con la flora, fauna, subidas a puertos y vistas espectaculares hacia las montañas. Los otros 2 senderos están en la aldea de Algar, estos son más pequeños, ideales para hacerlos con menores y en familia de entre 1 km a 4 km (lineales), de nivel mucho más bajo, bonitos e interesantes.

Lugares que os llevarán a los enclaves más destacados del municipio, a la verdadera naturaleza dentro del Parque Natural y Geoparque de las Sierras Subbéticas de Córdoba.

2. RUTAS DE LAS FUENTES Y MANANTIALES.



Disfrutarás de 3 rutas fantásticas diferenciadas por colores, con una distancia de unos 6 km y un tiempo estimado de 1 h 45' de media. Los recorridos son circulares saliendo de Carcabuey, pasando por las fuentes del pueblo con historia, cruzando el Puente Califal del Siglo IX, manantiales con merenderos y gran arboleda dónde refrescarse y descansar.

3. RUTAS EN MTB



Recorrerás 2 rutas circulares de una distancia aprox. de 11 km, con subidas pronunciadas. Arriba podrás observar todo el esplendor de las Sierras, hallando unas magnificas vistas. Con descensos entre senderos y pistas de tierra.

Compartiendo con otros pueblos de la Subbética, tenemos la Ruta Norte, gran recorrido circular de unos 56+34 km de distancia, donde aprovecharás para recorrer gran parte del Parque Natural.

4. RUTA TURÍSTICA EN CARCABUEY



Esta ruta la comenzaremos en la Plaza de España, en el centro del pueblo y desde ahí comenzaremos un bonito recorrido: Subiremos por la Calle Iglesia hasta la Parroquia de la Asunción, por la C. Virgen hasta el Aljibe, Mirador, Castillo y su ermita, descenderemos por la C. Garvín con la posibilidad de hacer el paseo del Cañuelo o bien tomaremos la C. Tercia hasta la Fuente del Pilar, subiremos por C. Obispo Pérez Muñoz hasta el Templete de la Virgen de las Angustias, pasando por la Iglesia de San Marcos, nos acercaremos hasta el Calvario, en el que visitaremos el Mirador del Cerro Moro y las Minas de Carcabuey, descendiendo volveremos hasta la ermita de Santa Ana.

5. RUTA DEL TORO DE CUERDA DE CARCABUEY



Se trata de una ruta turística dentro del Casco Urbano de aproximadamente 1 km. en el que podrás realizar el mismo recorrido que hacen los Mozos de Cuerda. Te encontrarás 5 placas que escaneándolas podrás ver los videos y vivir la experiencia de esta fiesta tradicional en cualquier momento del año.

6. RUTA INFANTIL MARCO TOPO EN CARCABUEY



Ruta para los más pequeños y no tan pequeños recorriendo turísticamente Carcabuey de una forma divertida y amena.

Una aventura dónde jugando aprenderás más sobre nuestro patrimonio, cultura, gastronomía, naturaleza, fiestas y tradiciones.